

«СОГЛАСОВАНО»

**Начальник отдела образования
мэрии г. Биробиджана**

М.Н. Авачева

2015 г.



«УТВЕРЖДАЮ»

**Директор МКОУ ООШ № 4
г. Биробиджана**

О.П. Играшкина

2015 г.



«СОГЛАСОВАНО»

**Начальник ГИБДД УМВД России по
Еврейской автономной области**

Д.В. Рыбьяков

2015 г.



ПАСПОРТ

дорожной безопасности

Муниципальное казенное общеобразовательное учреждение

«Основная общеобразовательная школа № 4»

города Биробиджана

Общие сведения

Муниципальное казенное общеобразовательное учреждение
«Основная общеобразовательная школа № 4» (МКОУ ООШ № 4)

Тип ОУ: основная общеобразовательная школа

Юридический адрес ОУ: г. Биробиджан, ул. Строительная, 19

Фактический адрес ОУ: г. Биробиджан, ул. Строительная, 19

e-mail:mousosh04@mail.ru

Руководители ОУ:

Директор (заведующий) Играшкина Ольга Павловна 6-47-21
(фамилия, имя, отчество) (телефон)

Заместитель директора
по учебной работе Чурикова Мария Михайловна 6-47-21
(фамилия, имя, отчество) (телефон)

Заместитель директора
по учебно-воспитательной работе Боланова Юлия Юрьевна 6-47-21
(фамилия, имя, отчество) (телефон)

Ответственные работники
муниципального органа
образования

главный специалист-эксперт отдела образования
мэрии города Биробиджана
Озякова Анастасия Леонидовна
(должность) (фамилия, имя, отчество)
2-01-04
(телефон)

Ответственные от
Госавтоинспекции

старший инспектор ГАФАП
ГИБДД УМВД России
по Еврейской автономной области
Мочалин Антон Алексеевич
(должность) (фамилия, имя, отчество)
2-36-94
(телефон)

Ответственные работники
за мероприятия по профилактике
детского травматизма

заместитель директора по
учебно-воспитательной работе
Боланова Юлия Юрьевна
(должность) (фамилия, имя, отчество)
6-47-21
(телефон)

Содержание

I. План-схемы ОУ.

- 1) район расположения ОУ, пути движения транспортных средств и детей (учеников, обучающихся);
- 2) организация дорожного движения в непосредственной близости от образовательного учреждения с размещением соответствующих технических средств, маршруты движения детей и расположение парковочных мест;
- 3) маршруты движения организованных групп детей от ОУ к стадиону, парку или к спортивно-оздоровительному комплексу.

I. План-схемы ОУ.

План-схема района расположения ОУ, пути движения транспортных средств и детей (учеников)

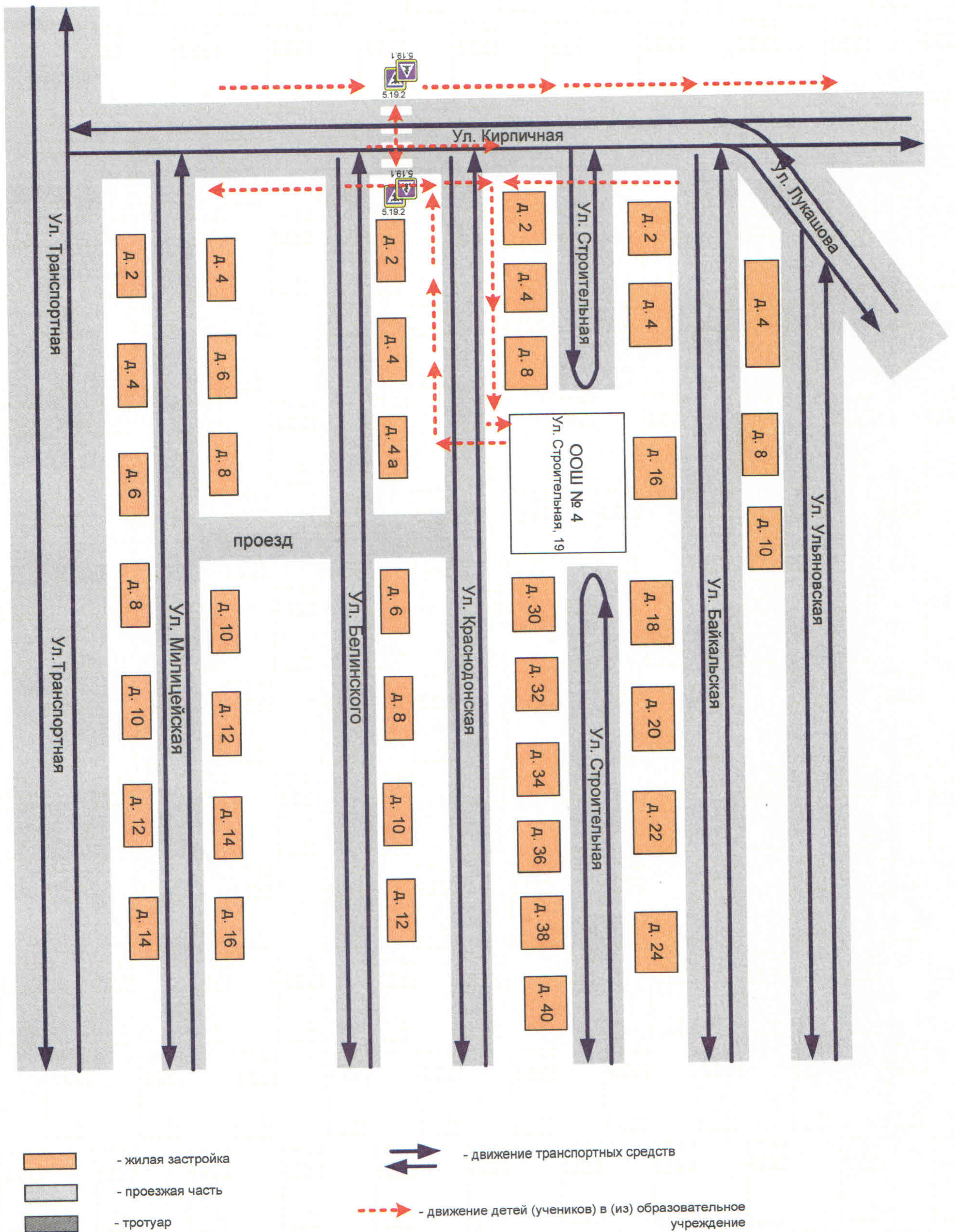
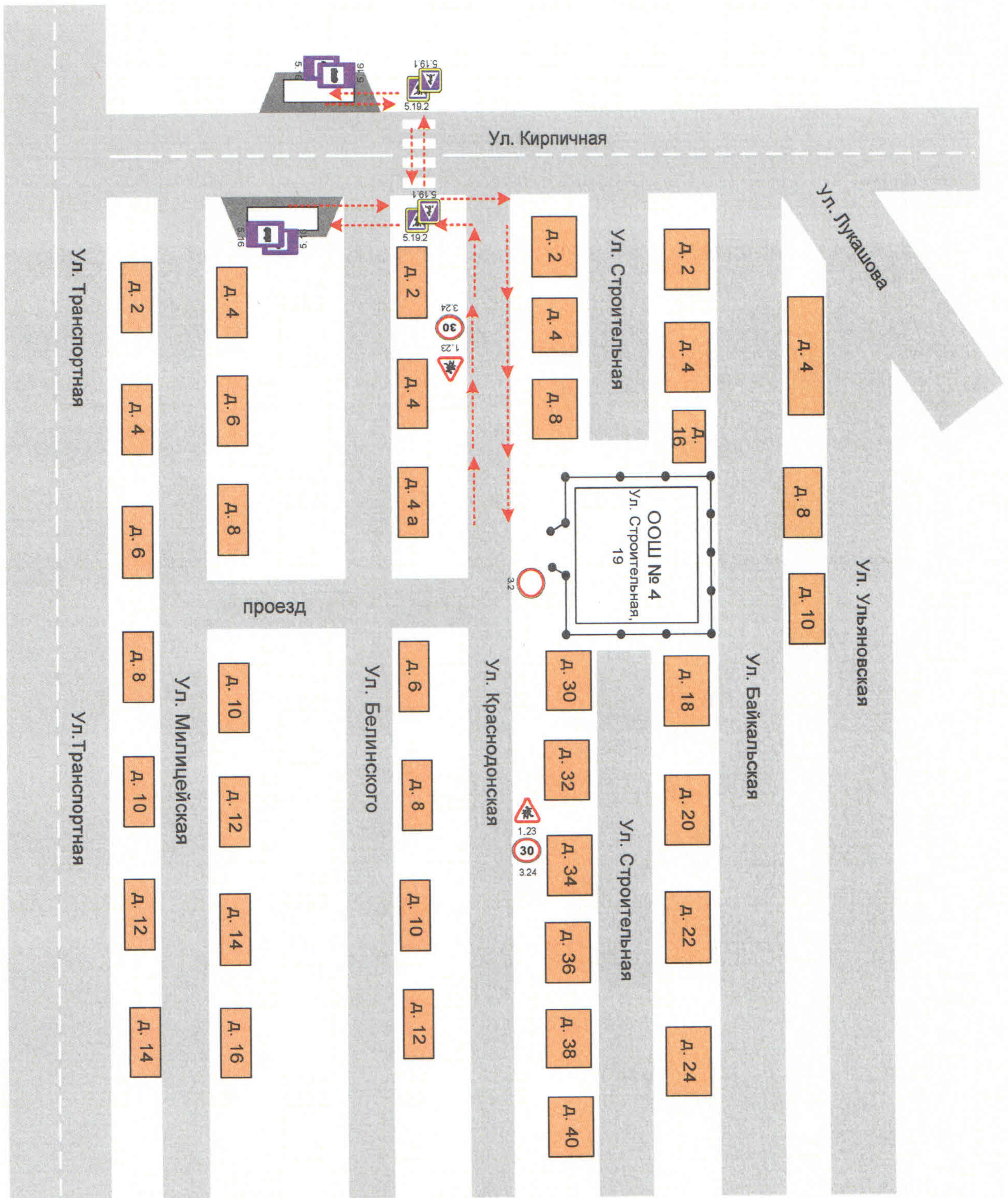




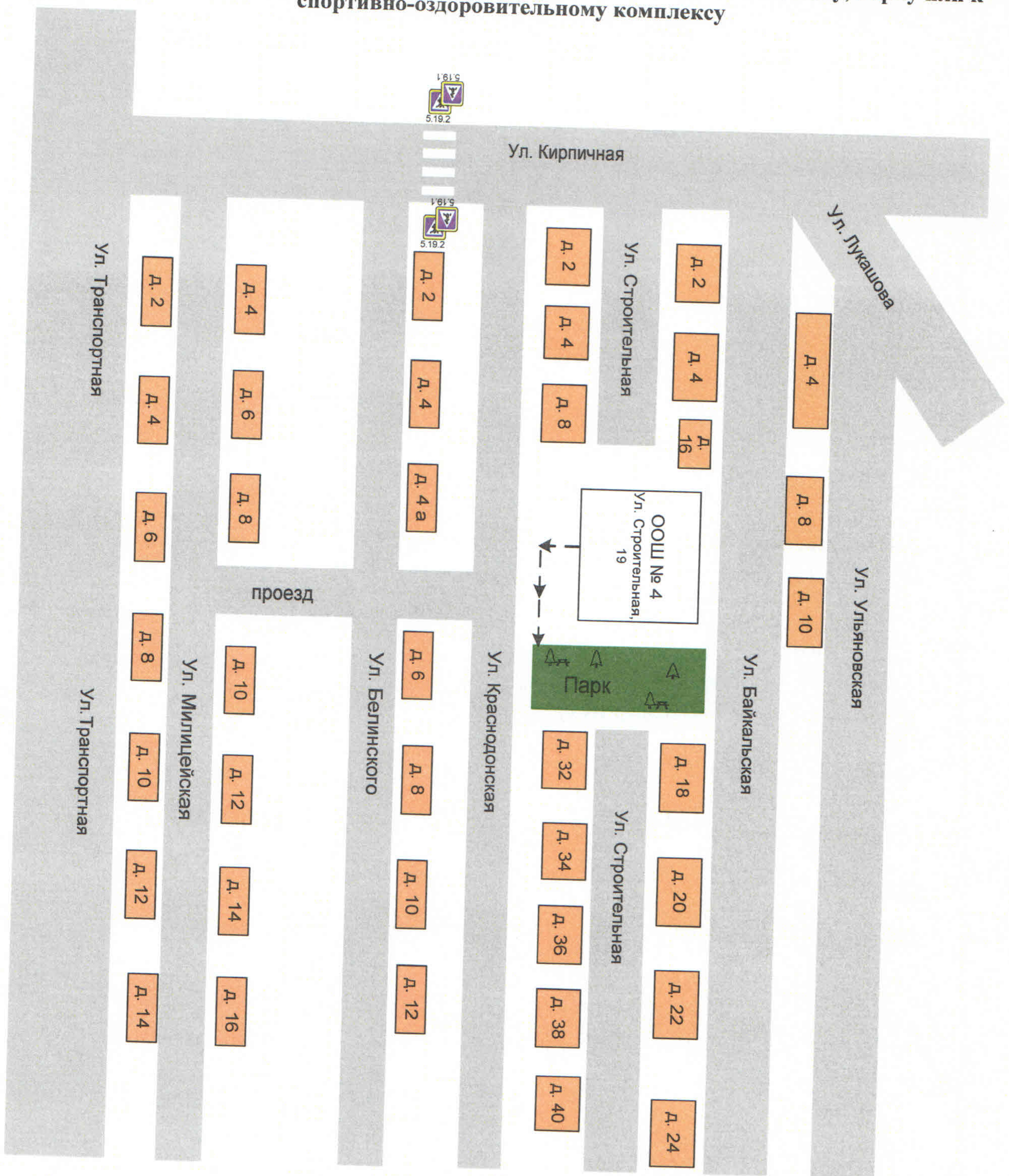






Схема организации дорожного движения в непосредственной близости от образовательного учреждения с размещением соответствующих технических средств, маршруты движения детей и расположение парковочных мест



-  - искусственная неровность
-  - искусственное освещение
-  - направление движения транспортного потока
-  - направление движения детей от остановок маршрутных транспортных средств

Маршруты движения организованных групп детей от ОУ к стадиону, парку или к спортивно-оздоровительному комплексу



-  - жилая застройка
-  - проезжая часть
-  - тротуар
-  - группы детей к стадиону парку или в спортивно - оздоровительный комплекс